




AUTODESK REVIT

ИЗМЕРЕНИЕ ДЛИН АРХИТЕКТУРНЫХ ЭЛЕМЕНТОВ



О программе

Установка и удаление

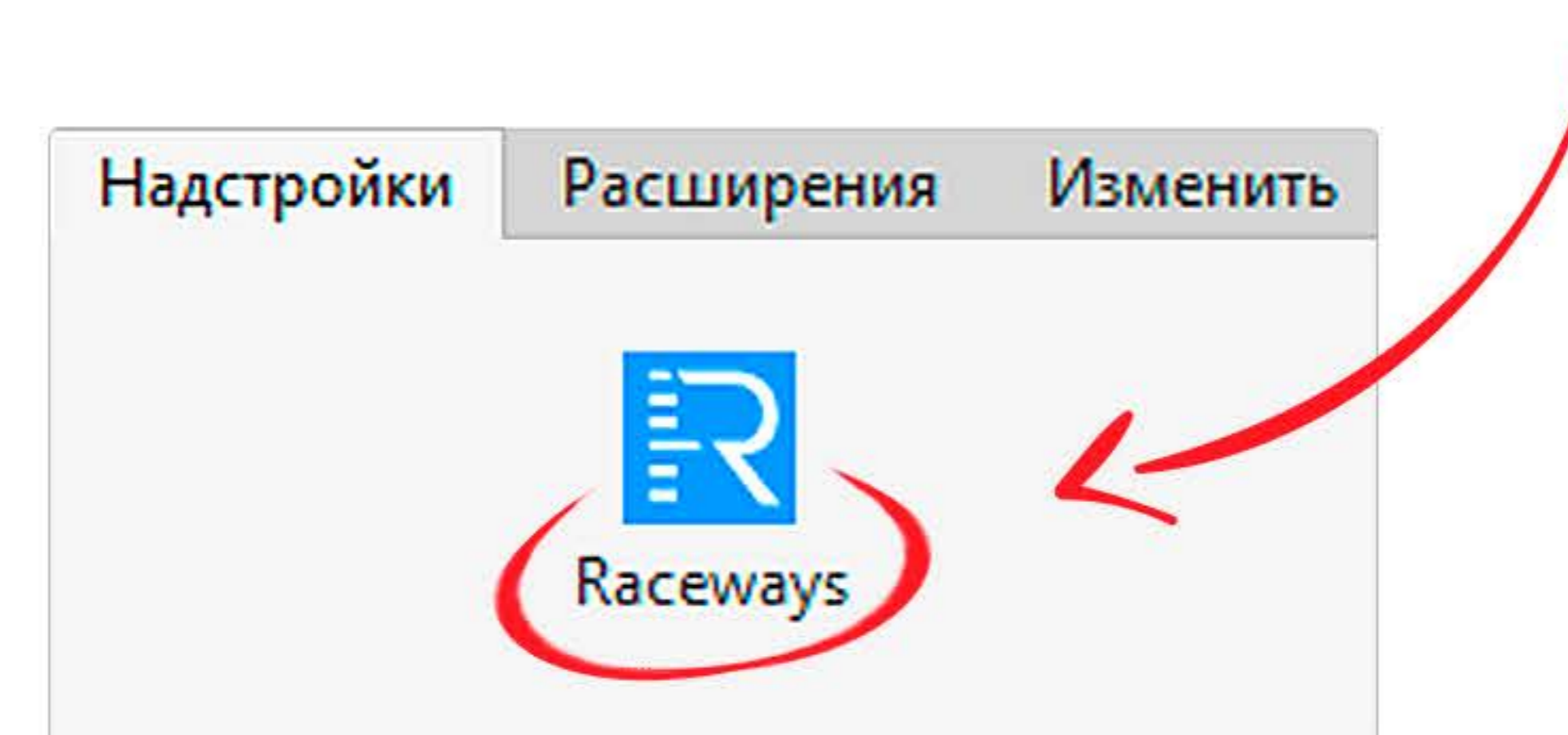
Использование

Контакты

Raceways - дополнение для Autodesk Revit, позволяющее получать длину кабельной трассы на чертеже, а также подробно показывать ее составные части.

Часто возникает необходимость посчитать длину кабелей, проложенных на чертеже в Autodesk Revit. Raceways специально разработанная программа для вычисления длины кабельной трассы.

После установки, дополнение появится на вкладке **Надстройки** в панели **Wiring**.

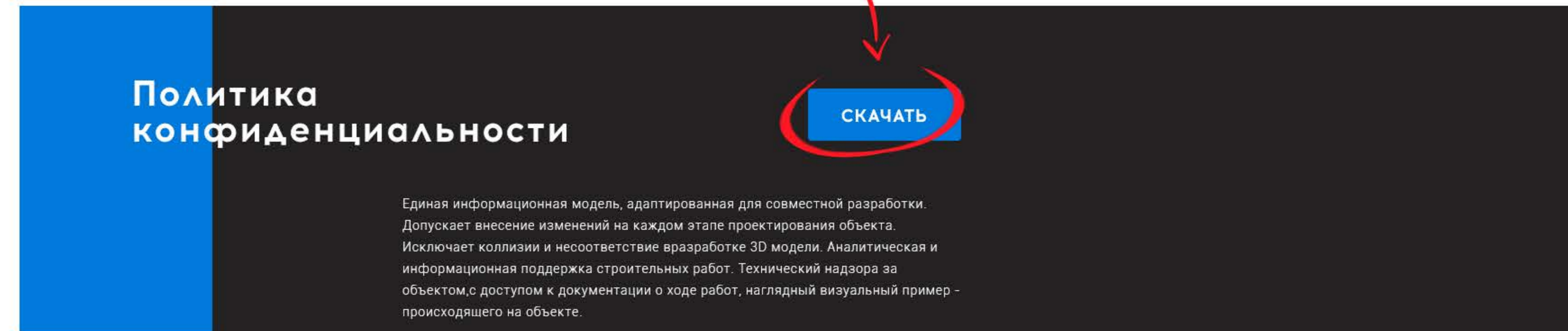


Программа распространяется в виде установочного файла, либо библиотеки.

 *Модификация программы или использование частей исходных кодов запрещена.*

Чтобы скачать плагин перейдите на официальный сайт программы

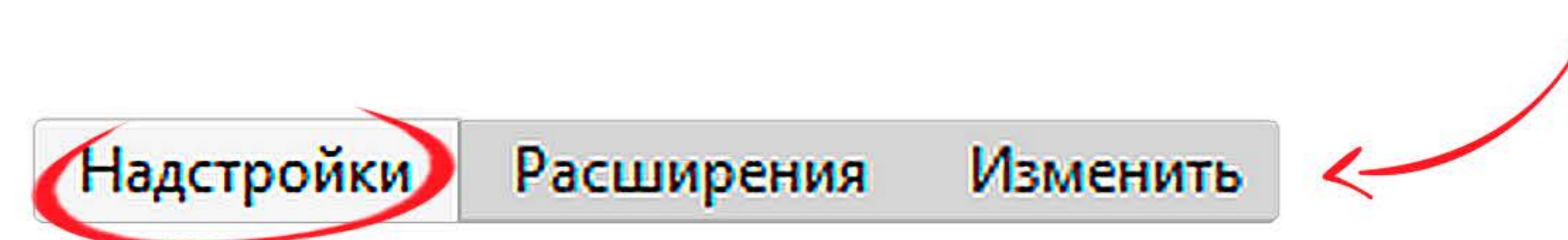
www.rw.promnov.ru



Запустите установщик и следуйте его указаниям.

Если дополнение уже было установлено или установка производится впервые, пожалуйста, перезапустите или закройте все продукты Autodesk. После установки запустите продукт Autodesk снова.

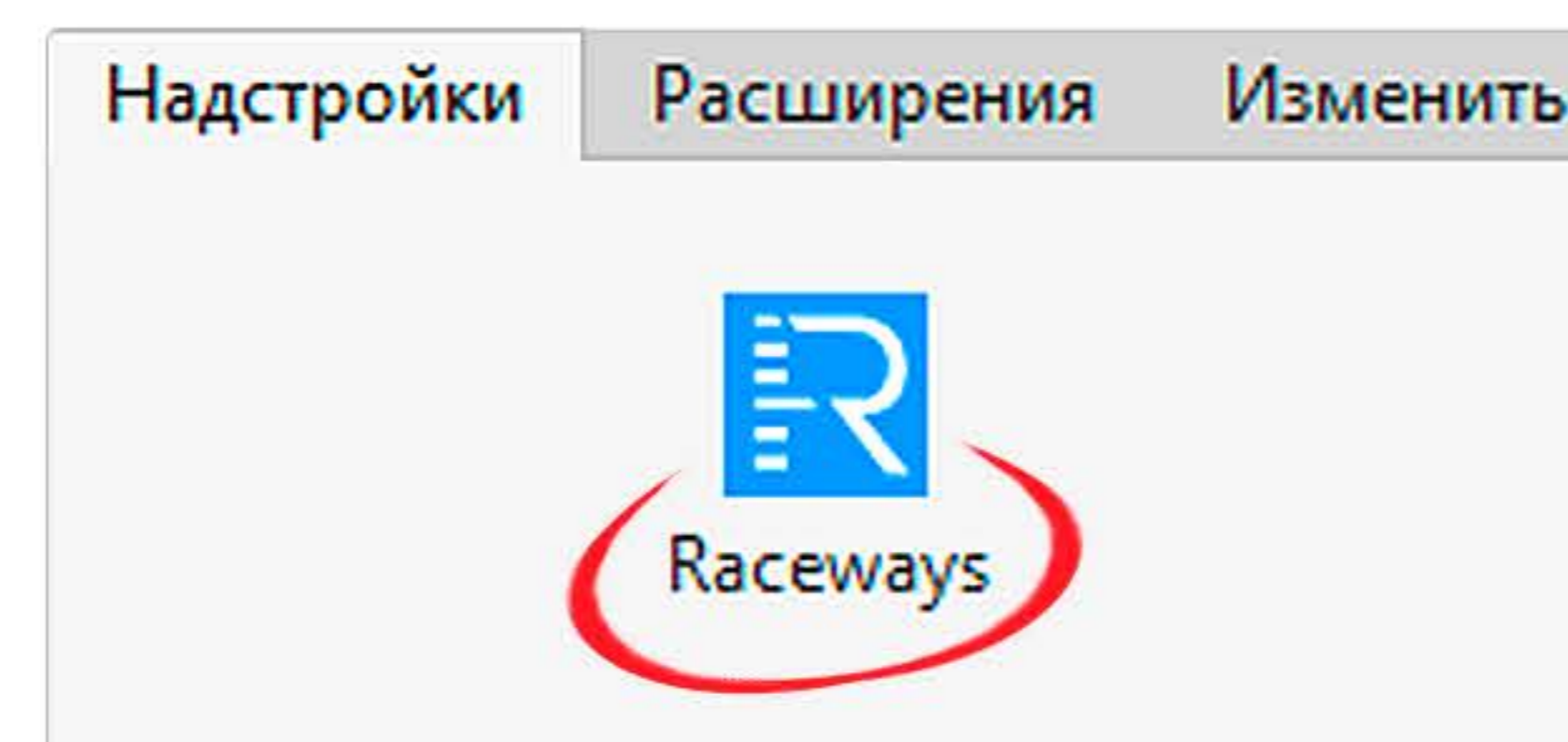
Установленный плагин появится во вкладке **Надстройки**.



Помимо файлов необходимых для работы приложения, будет установлен файл справки.

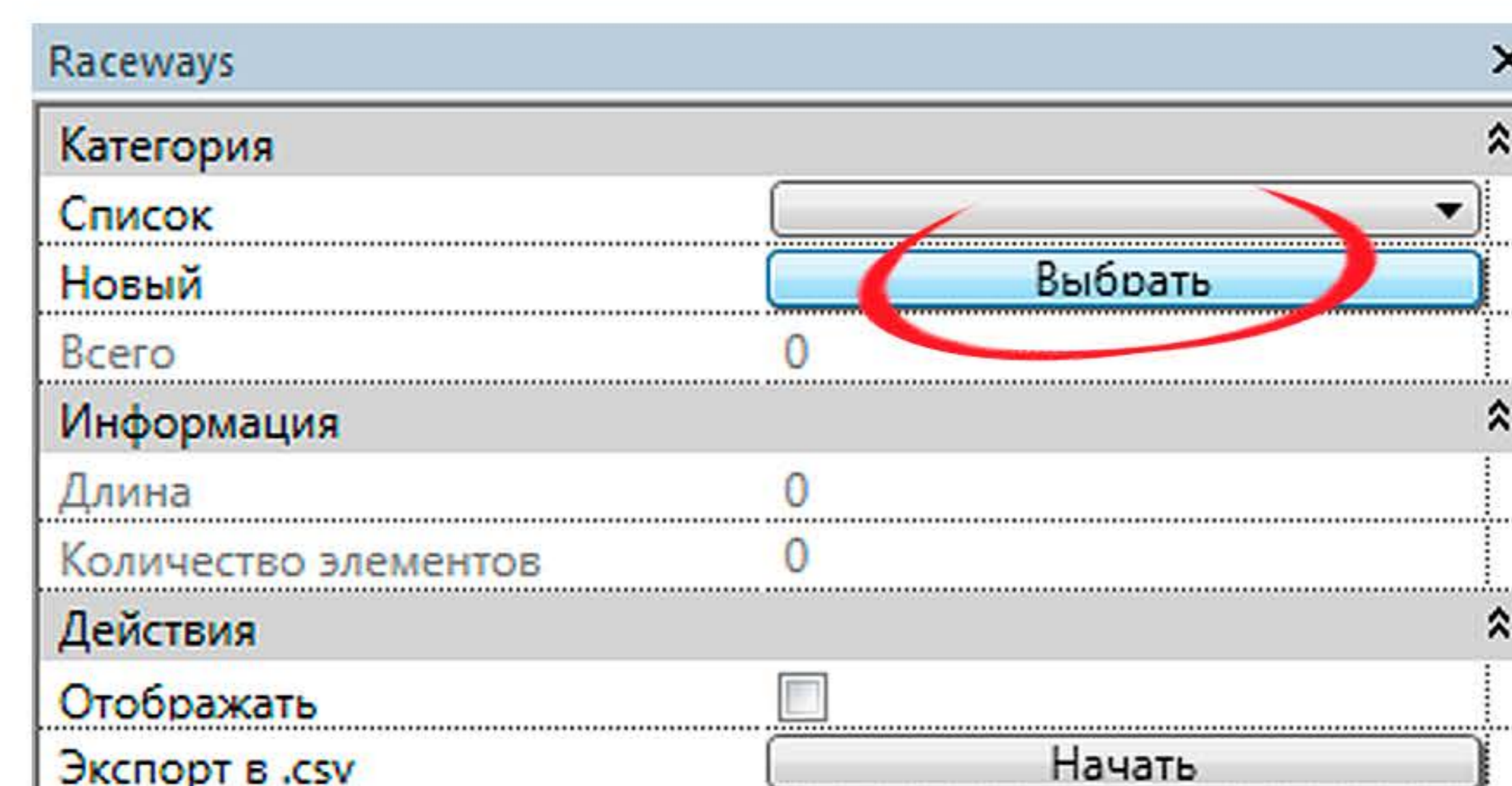
Вы можете удалить плагин через Панель управления -> Программы и компоненты, так же как вы делаете это для других приложений и программ в вашей операционной системе.

Для запуска программы необходимо на вкладке **Надстройки** в панели **Wiring** нажать кнопку с надписью Raceways.

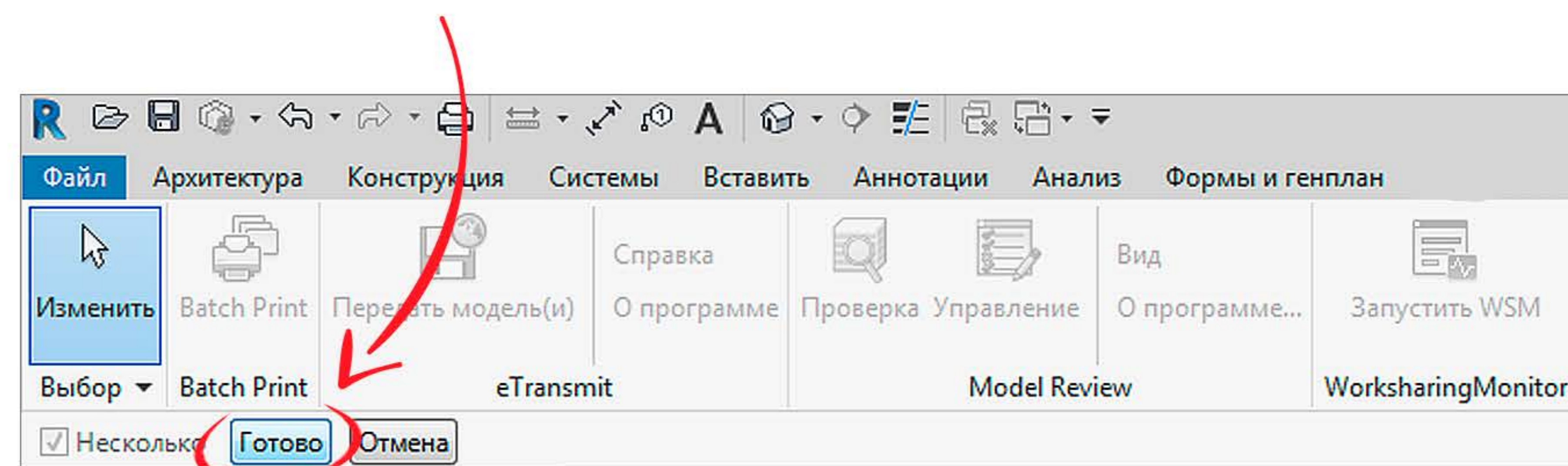


Откроется окно программы Raceways.

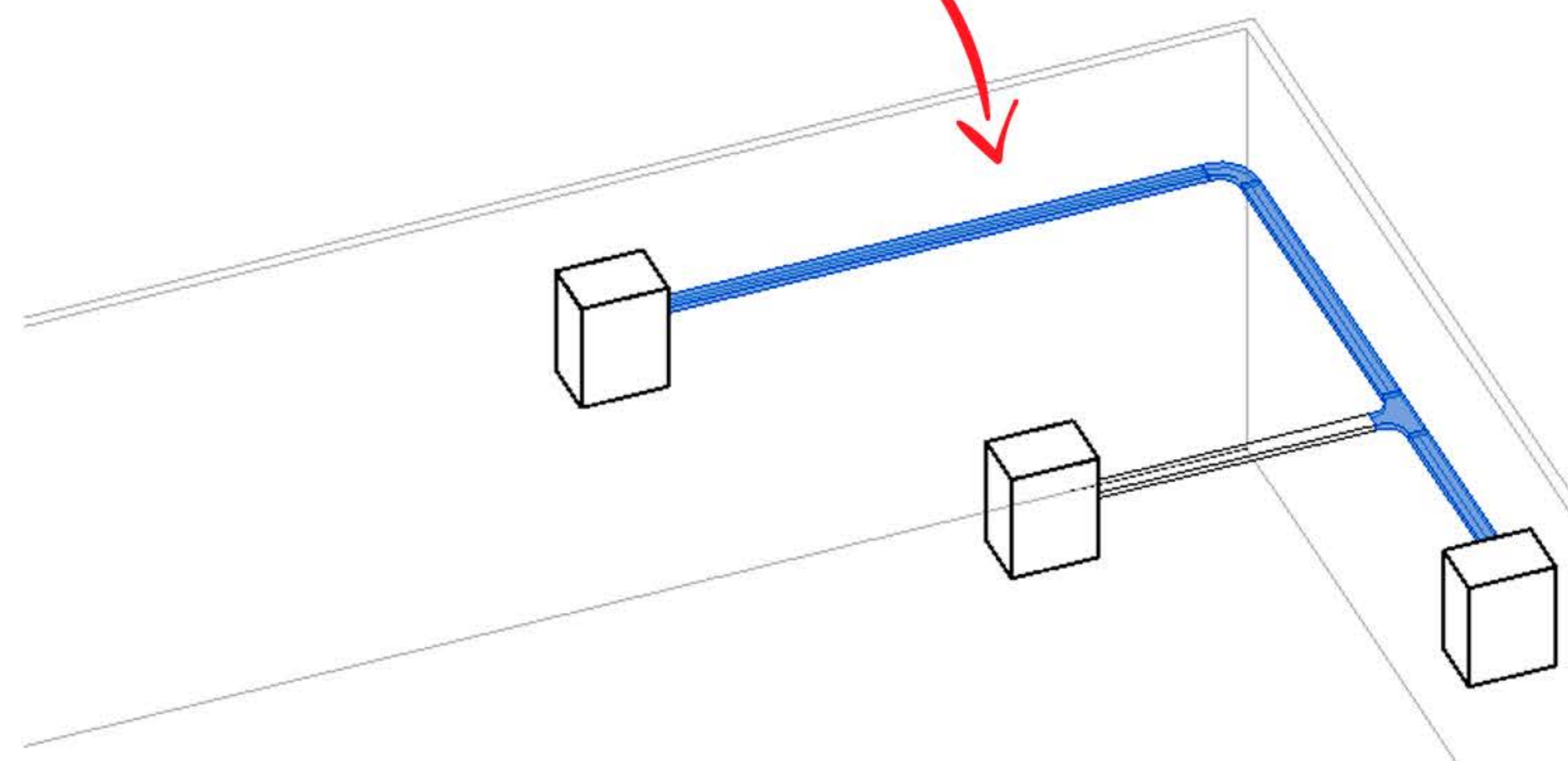
Чтобы измерить длину трассы необходимо нажать кнопку **Выбрать** на чертеже элементы, входящие в текущую трассу



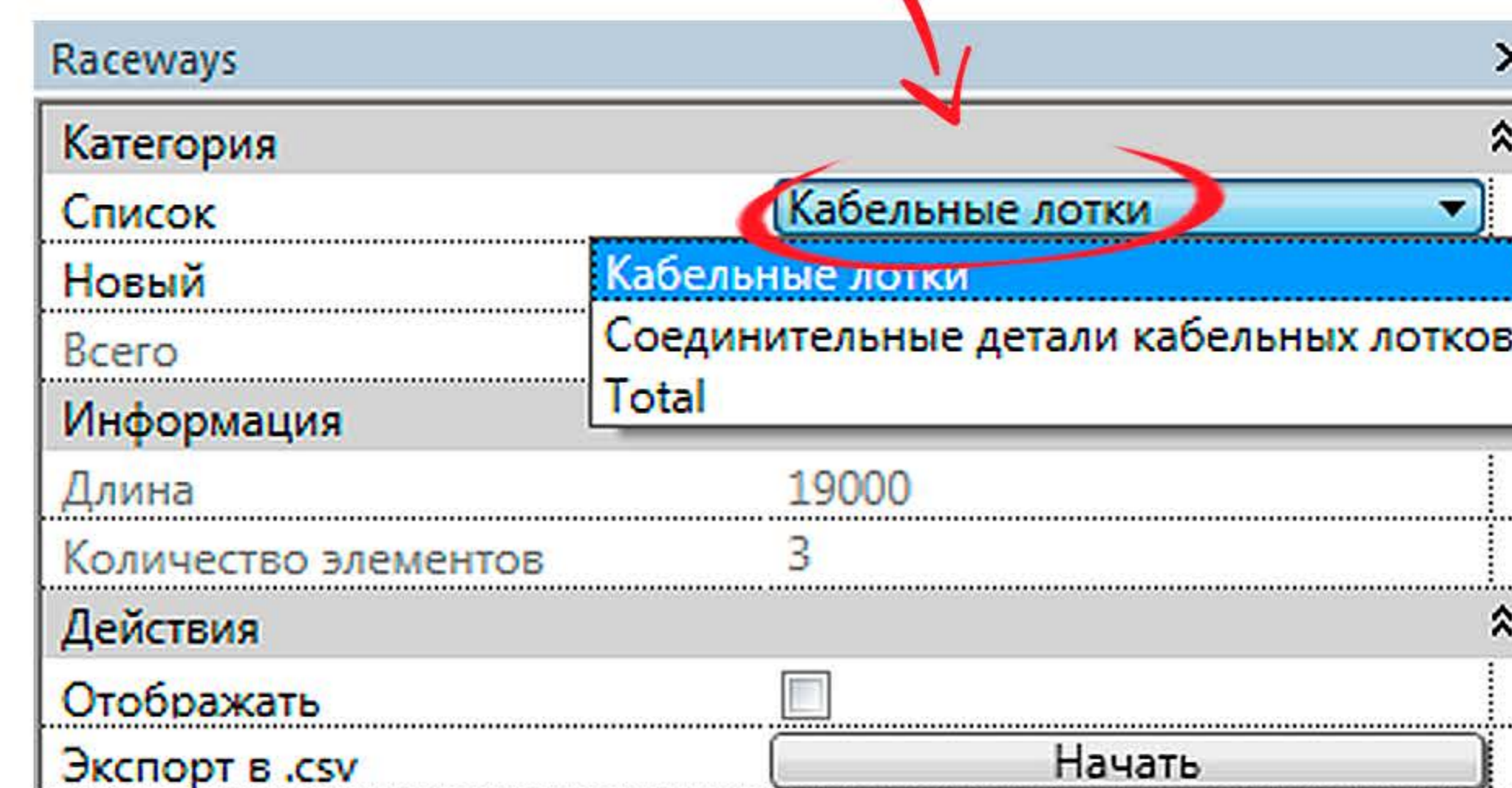
После того, как все элементы выбраны, необходимо нажать кнопку **Готово**, находящуюся в левом верхнем углу Revit.



Альтернативным образом можно выбрать сперва трассу на чертеже, а затем нажать кнопку **Выбрать**.



После этого Raceways отобразит список выбранных элементов, **сгруппированных по категориям**.



Выбрав каждый элемент списка можно выяснить сколько элементов данной категории в трассе и какова их суммарная длина. Самым последним пунктом списка идет суммарная длина всех элементов трассы.

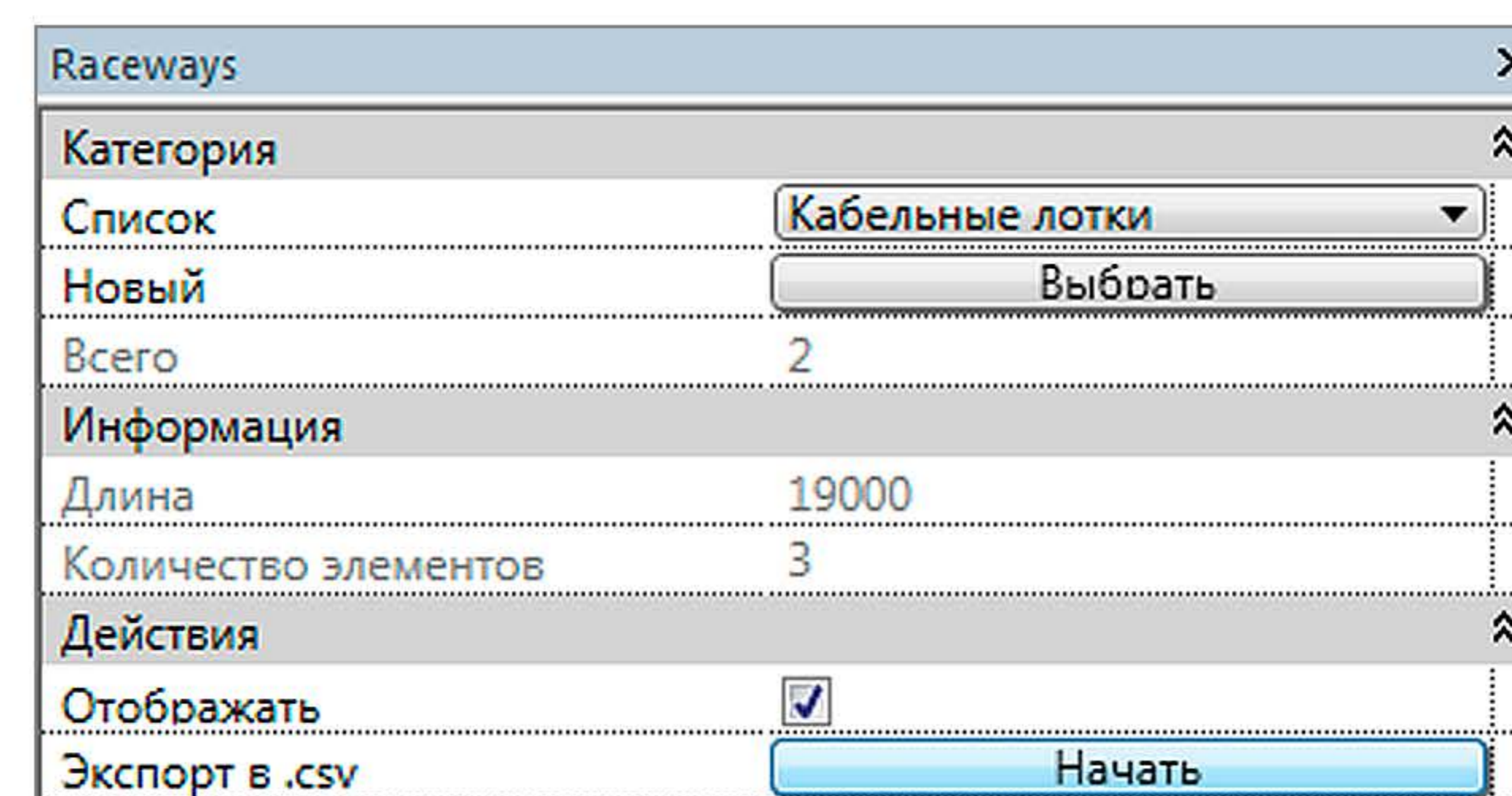
Чтобы при выборе элементов списка они показывались на чертеже необходимо поставить галочку в поле **Отображать**.



С помощью кнопки **Сохранить в Excel** можно сохранить текущий список элементов трассы в файл **xls**.



Интерфейс программы



О программе

Установка и удаление

Использование

Контакты

Информация для связи с разработчиками.

Телефоны 8 (4742) 20-39-93, 8 (4742) 39-24-42

Факс 8 (4742) 20-39-93


Электронная почта info@promnov.ru

Чтобы скачать плагин перейдите на официальный сайт программы

www.rw.promnov.ru



Модификация программы или использование частей исходных кодов запрещена.



RACEWAYS